



REGIONE SICILIANA
Assessorato del territorio
e dell'ambiente

ITA020027








Monte Iato, Kumeta, Maganoce e Pizzo Parrino

Tavola 2 di 4
Scala 1:10.000



Gennaio 2026

Legenda

-  Perimetro sito
-  5330 - Arbusteti termomediterranei e pre-desertici
-  6510 - Praterie magre da fieno a bassa altitudine *Alopecurus pratensis*, *Sanguisorba officinalis*
-  8130 - Ghiaioni del Mediterraneo occidentale e termofili
-  8210 - Pareti rocciose calcaree con vegetazione casmofitica
-  91AA* - Boschi orientali di Quercia bianca
-  9340 - Foreste di *Quercus ilex* e *Quercus rotundifolia*

